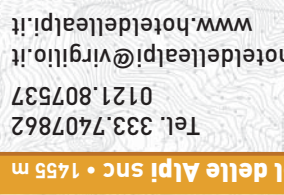


Rifugio Lago Verde • 2583 m
 Tel. 0121.806124
 rifugioiagoverde@tiscali.it
 www.rifugioiagoverde.it



Hotel delle Alpi SNC • 1455 m
 Tel. 333.7407862
 0121.807537
 hoteldellealpi@virgilio.it
 www.hoteldellealpi.it



Rifugio ai Sap • 1480 m
 Tel. 339.3231128
 sap.rifugio@tiscali.it



Rifugio W. Jervis • 1732 m
 Tel. 0121.932755
 info@jervis.it
 www.rifugiojervis.it



Rifugio degli Invincibili • 1356 m
 Tel. 340.5342622 • 339.6235078
 info@rifugioinvincibili.it
 www.rifugioinvincibili.it



Tour del Bucie: tra Valli Valdesi e Queyras, sentieri e rifugi inediti, attorno al Bric Bucie

Sui sentieri degli Invincibili

È l'itinerario più spettacolare e più vario del massiccio: si passa velocemente dai boschi di castagni alle nevi perenni, dai laghi ai colli rocciosi.

Si rivolge a buoni camminatori ben allenati: i sentieri talvolta un po' scoscesi, sono sempre ben segnalati, e senza difficoltà tecniche. Il dislivello positivo medio è di 1200 m al giorno.

Le Valli Valdesi e il Parco del Queyras

Attraverso valloni e colli poco conosciuti, questo percorso vi farà scoprire valli ricche di storia. Seguendo buoni sentieri segnalati, questo giro è alla portata di tutti gli escursionisti. Ad eccezione della terza tappa, frazionabile in due, le giornate sono piuttosto corte: circa 800 m di dislivello.

Percorsi dettagliati sul sito: www.rifugioinvincibili.it

Bucie Wanderung: zwischen Waldensertälern und dem Queyras, Wanderwege und unentdeckte Berghütten, rund um den Bric Bucie

Auf den Pfaden der Unbesiegbaren

Dies ist der spektakulärste und abwechslungsreichste Wanderweg des Massivs: schnell geht es von den Kastanienwäldern in den ewigen Schnee, von den Seen im Tal hoch in die felsigen Berge. Die Wanderung ist geeignet für Wanderer mit guter Ausdauer: die Wege sind teilweise etwas steil, aber immer gut markiert und ohne technische Schwierigkeiten. Die durchschnittliche Höhenunterschied beträgt etwa 1200 m pro Tag.

Die Waldensertäler und der Park des Queyras

Dieser Wanderweg führt durch weite Täler und wenig bekannte Berge, und ermöglicht die Entdeckung der geschichtsreichen Walsertäler. Guten und markierten Wegen folgend ist diese Wanderung für alle Wanderer geeignet. Mit Ausnahme der dritten Etappe, die auch auf zwei Tage aufgeteilt werden kann, sind die einzelnen Tagesetappen sehr kurz mit einem Höhenunterschied von 800 m.

Tour du Bouchet: entre Queyras et Piémont italien. Des sentiers et des refuges inédits, juste derrière le Bric Bouchet

Sur les sentiers des Invincibles

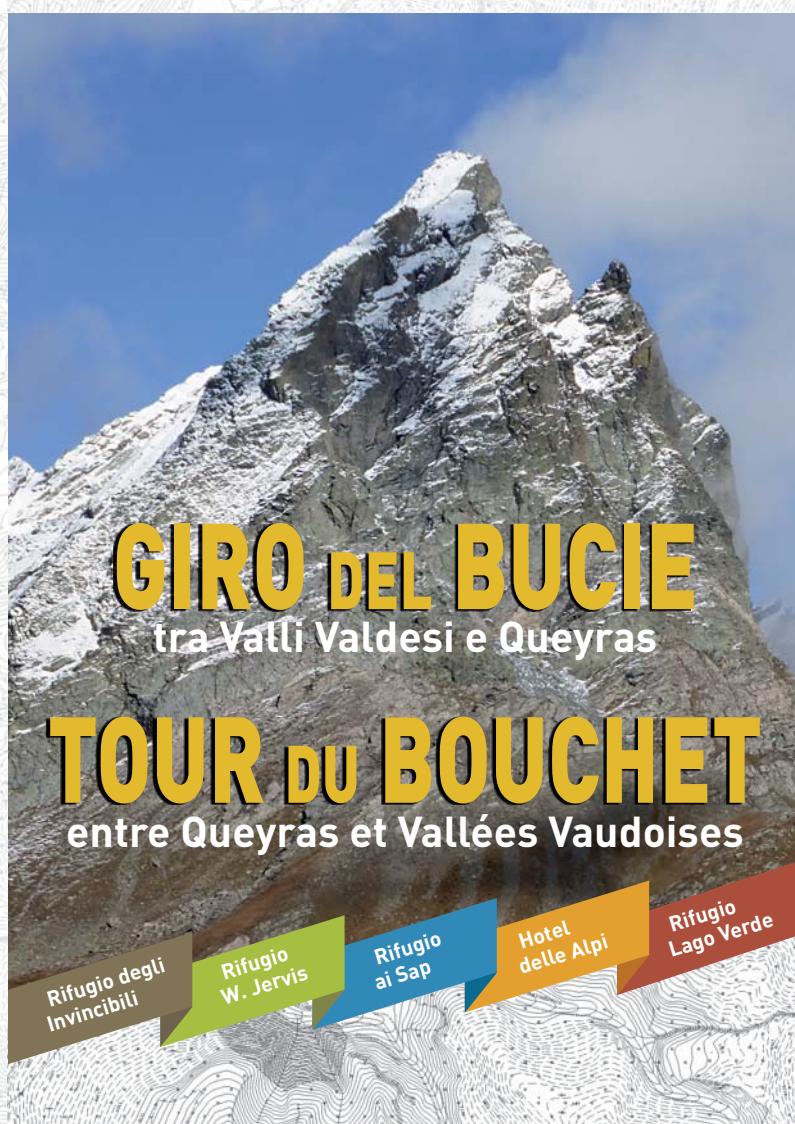
C'est l'itinéraire plus spectaculaire et plus varié du massif: vous passerez vite des châtaigniers à la neige éternelle, des lacs aux cols rocaillieux. Il s'adresse à des bons marcheurs entraînés: les sentiers sont parfois un peu escarpés, mais toujours bien balisés, et sans difficultés techniques. La dénivellation positive moyenne est de 1200 m par jour.

Les Vallées Vaudoises du Piémont

Par des vallons et des cols très peu connus, ce parcours vous fera découvrir ces vallées chargées d'histoire. Empruntant de bons sentiers balisés, ce tour est à la portée de tout randonneur. Hormis la quatrième étape, fractionnable en deux, les étapes sont plutôt courtes: dénivellée de 800 m par jour.

Parcours détaillés sur le site: www.rifugioinvincibili.it

Randonnées «tout compris» www.trekalpes.com



GIRO DEL BUCIE
 tra Valli Valdesi e Queyras

TOUR DU BOUCHET
 entre Queyras et Vallées Vaudoises

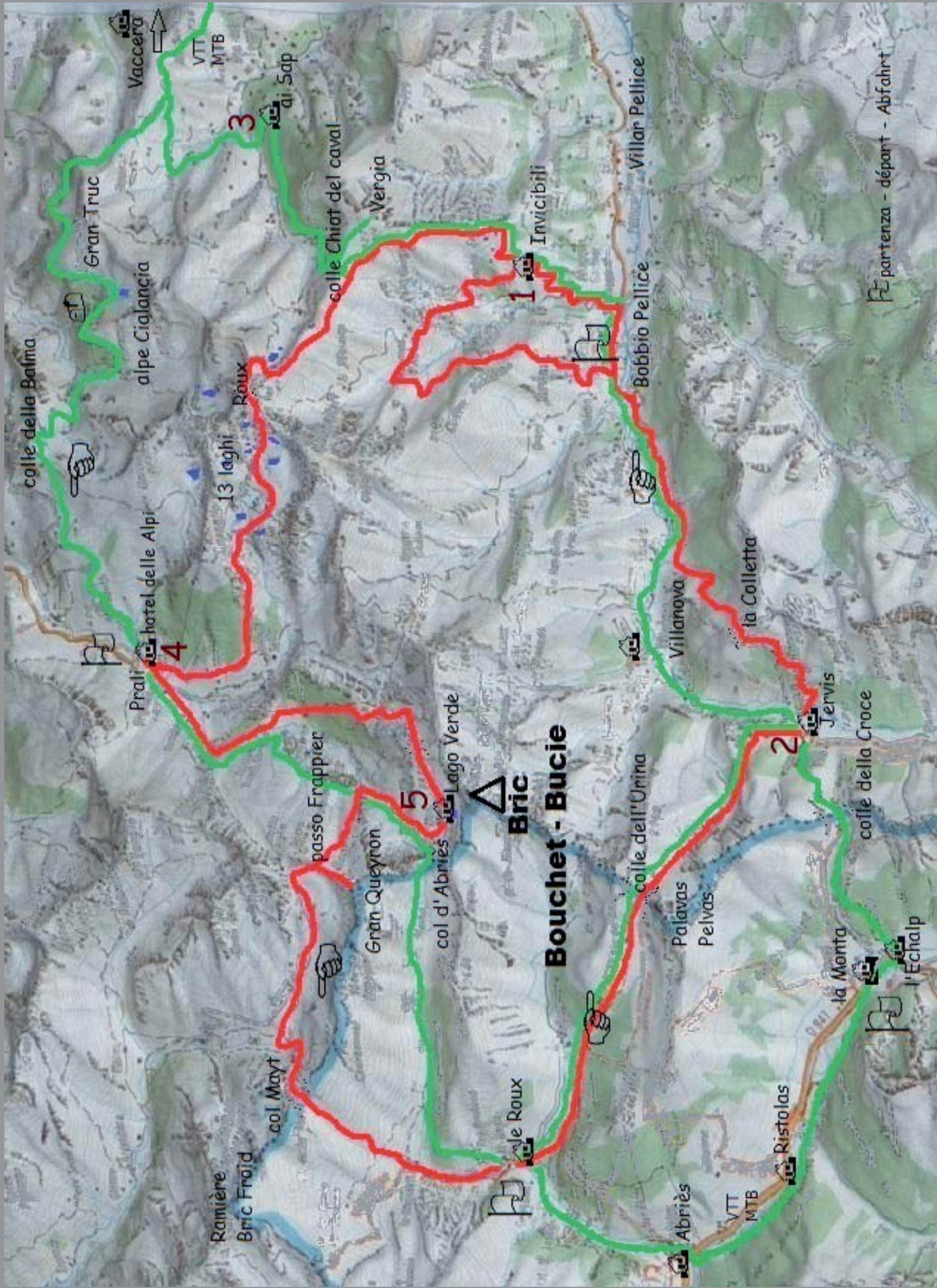
Rifugio degli Invincibili

Rifugio W. Jervis

Rifugio ai Sap

Hotel delle Alpi

Rifugio Lago Verde



Bouchet - Bucie



- 1 Invicibili
- 2 Jervis
- 3 di Sap
- 4 Prali
- 5 Gran Queyron

partenza - départ - Abfahrt

colle della Balma
Gran Truc
alpe Cialancia
colle Chiat del caval
Vergia
Bobbio Pellice
Villar Pellice
Villanova
ta Colletta
colle della Croce
colle dell'Urina
Palavas
Pelvas
la Monta
Ristolas
Abriès
col Mayt
col d'Abriès
Lago Verde
Gran Queyron
passo Frappier
hotel delle Alpi
13 laghi
Roux
Vaccera
VTT
MTB
Echalp